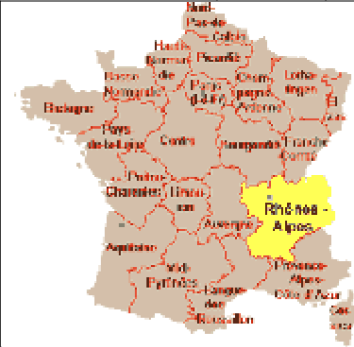


# Routebeschrijvingen naar **Domaine de Clarat**

Waypoints (decimaal)  
 45 03'26" Noord - (45.057133)  
 04 30' 03" Oost - (4.500822)

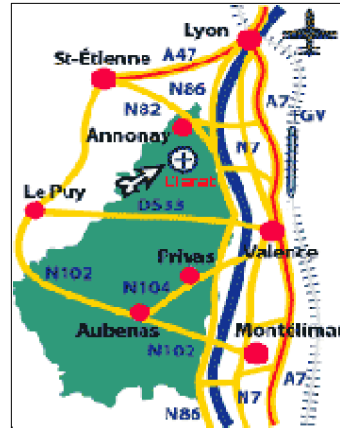


## Domaine de Clarat

ligt in gemeente **Lafarre** (Ardèche=07)  
 vlak bij "Pont Clara" (= brug over de  
 Doux) aan de route D336 t/o de D228  
 zie Michelinkaart 331.  
 (995 km van Utrecht = ca 10-11 uur  
 rijden)

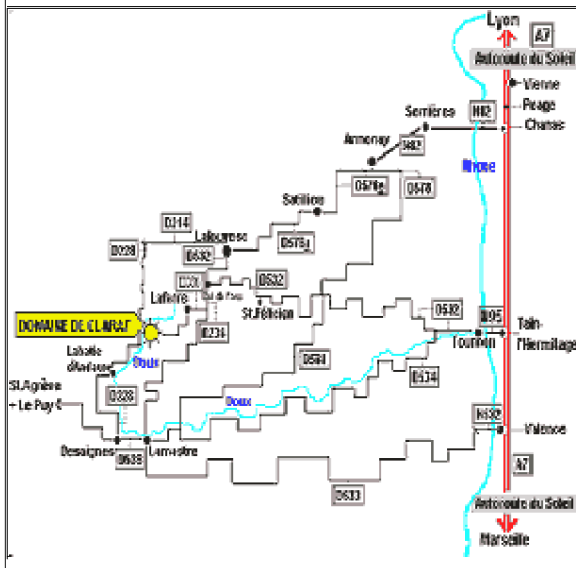
**Attn. TomTom gebruikers:**  
 niet alle wegen in onze buurt staan op  
 het GPS systeem. Wij adviseren u in  
 ieder geval 'n kopie van deze  
 routebeschrijving mee te nemen.

[routebeschrijving in PDF formaat](#)



### Aanbevolen route voor caravans:

KM



**Vanaf Lyon op de Autoroute du Soleil**

A7

**Afslag Tain-l'Hermitage - richting Tournon**

N95

0

**In Tournon - richting Lamastre**

D532/  
D534

10

**In Lamastre - richting Le Puy tot even  
 voorbij Desaignes.**

D533

43

**Afslag rechts - richting Labatie-d'Andaure**

D228

50

**In Labatie-d'Andaure vervolg de hoofdweg**

D228

55

**Na ca. 5 km ziet U de Domaine de Clarat  
 liggen, aan de overkant van de rivier de  
 Doux via de brug "Pont Clara".**

D228/  
D336

60

### Gedetailleerde kortste route:

Deze routebeschrijving is slechts een suggestie. Het lijkt ons wijs om:



- Het eerste deel via de snelweg te gaan - Nederland - België en een deel van Frankrijk.
- De route zo te plannen dat men niet in het donker op "Domaine de Clarat" aankomt.
- De nummers van de wegen goed in de gaten te houden.
- Mensen met een caravan kunnen wellicht beter vanaf Lyon de route aanhouden die [hierboven](#) beschreven staat.

's Hertogenbosch - Eindhoven - Maastricht - Luik (de Franse naam voor Luik is Liège) **wegnummers**

Voor mensen uit Rotterdam en omgeving is Breda-Antwerpen-Brussel via de ----- A4 / E411  
 naar Luxemburg mogelijk korter en sneller.

**De situatie in Luik is gewijzigd; volg altijd richting Ardennes!**

Door Luik/Liège altijd richting Ardennes volgen (wit bord) ----- E25

In Luik de linkerbaan Transit volgen, niet Local.

Langs het water, over bruggen en door tunneltjes.

Haakse bocht, over het water naar links. Richting Ardennes

Buiten Liège bord Luxembourg volgen ----- E5

Na ongeveer 110 km gaat de weg over in de ----- A31 / E21

Richting Luxembourg *In Luxemburg is tanken goedkoper!*

Richting Metz - Nancy *Opgepast; hier zijn veel snelheidscontroles* ----- A31 / E21

**Voorbij Nancy opletten - naar rechts!** Dijon - Lyon aanhouden! ----- E15

**Alternatief via Route Nationale (dus geen tolweg!):**  
*Deze route is aanmerkelijk langzamer maar wel mooi.*  
*Men kan op verschillende plaatsen weer terug naar de snelweg.*

Bij de afslag Toul de snelweg af. Steeds de groene borden Dijon/Lyon volgen.	<u>wegnummers</u>
Richting Colombey les Belles - Neufchâteau - Dijon -----	N74
Van Neufchâteau naar Montigny le Roi ( <i>Montigny le Roi heeft een mooie camping</i> ) -----	D74
Van Montigny le Roi naar Langres -----	D74
Van Langres naar Dijon -----	D74
Voor Dijon de rondweg naar Chenôve/Beaune/Lyon -----	N74
<i>Op het industrieterrein van Chenôve zijn goedkope hotels, zoals Formule 1 of Premiere Classe.</i>	
13 KM voorbij Beaune naar Chalon sur Saône	
<i>U rijdt door de beroemde wijnstreek: de "Côte de Bourgogne".</i>	
Door Chalon sur Saône naar Mâcon -----	N6
Door Mâcon naar Villefrance sur Saône -----	N6
Voor Lyon - bij Limonest de snelweg op, door Lyon -----	A6 / A7
<b>Volg verder de algemene route.</b>	

#### Route via de tolweg (Péage):

Voor Lyon splitsing A 46 en A 6 links "Lyon Centre" aanhouden	<u>wegnummers</u>
In Lyon door 2 tunnels, langs het water richting Marseille -----	A7 / E15
<i>De verdere route is iets minder geschikt voor auto's met caravan !</i>	
<i>Zie bovenstaande <a href="#">aanbevolen route</a>.</i>	
Afslag nr. 12 Chanas ( <i>péage +/- Euro 3</i> ) -----	N82
Over de Rhône - richting Serrières - Annonay -----	N82
Bij Serrières de helblauwe brug over en bij de rotonde rechtdoor. De weg slingert zich naar boven.	
Richting Annonay/Davezieux -----	N82
Bij alle rotondes steeds Annonay aanhouden. Bij de laatste rotonde ( <i>rechts ligt supermarché Géant en links 'n Shellstation</i> ) richting Satellieu - Lamastre aanhouden.	
Weer rotondes - steeds Satellieu aanhouden.	
Rotonde - Lalouvesc aanhouden -----	D578
Na 3 km splitsing Lamastre - Lalouvesc <b>ATTENTIE !!</b>	
rechts Lalouvesc aanhouden -----	D578 a
Door St. Alban d'Ay (na 5 km) en door Satillieu (na 11 km) -----	D578 a
11 km na Satillieu komt u aan in Lalouvesc.	

**Nu zijn er 2 mogelijkheden naar Domaine de Clarat** (*min of meer dezelfde afstand*):

**Zet uw TomTom nu maar rustig uit !**

<b>route 1</b> (met mooie uitzichten) - <b>beter niet met caravan</b>	<u>wegnummers</u>
In Lalouvesc bij de 3-sprong links af - richting Tournon -----	D532
<b>Langs de kerk</b> - richting Lamastre -----	D532
<b>Opletten</b> na ca. 3 kilometer rechts af - richting Lafarre -----	D236
Na 2 à 3 km weer 'n splitsing - rechts aanhouden naar Lafarre -----	D336
4 kilometer na deze splitsing komt u in het dorpje Lafarre met een kerk.	
<i>Op het kerkpleintje draaien en dan rechts af naar beneden. Wit bord met "Clara - le Doux" er op.</i>	
<i>De weg wordt smaller. <b>Je bent er heus bijna; geef niet op!</b></i>	
Plotseling daal je af op een 3-sprong. Hier rechts af, volg het bord Clara - Le Doux	
Nog een paar honderd meter en je ziet links de ingang van: <b>Domaine de Clarat</b>	
<i>Met de caravan kunt u over de brug (100 meter verderop) draaien!</i>	

<b>route 2</b> - kan wel met caravan, maar de wegen zijn smal	<u>wegnummers</u>
In Lalouvesc bij de 3-sprong rechts af - richting Le Puy -----	D532
<b>Opletten</b> na ca. 1 km links af richting Rochepaule -----	D214
Na ca. 6 km (bij 3-sprong) links af over de brug (Pont du Doux)	
Na de brug links aanhouden richting Desaignes / Lamastre -----	D228
<i>U rijdt nu langs de rivier de Doux, waar Clarat aan is gelegen.</i>	
Na ca. 6 km op de 3-sprong scherpe bocht links af naar beneden	
over de brug (Pont Clara) -----	D336
De oprit (na ca 100 meter) nemen, bij het campingbord <b>Clarat</b> .	

**TOP**

## Hartelijk welkom op Domaine de Clarat

telefoon: +33-(0)475 066 590

[routebeschrijving in PDF formaat](#)

**Waypoint: 45. 03. 26 Noord - 04. 30. 03 Oost**  
**(decimaal: 45.057133 Noord - 4.500822 Oost)**